


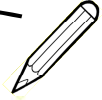
Hors Circuit



Vaires à pied



Mars 2024



Séjour « raquettes » à Châtel



L'édito de Françoise

Cette année c'est vers Châtel que 39 adhérents d'Hors Circuit ont dirigé leurs pas, raquettes aux pieds : joli village de Haute-Savoie, à 1200 m d'altitude, au fond du val d'Abondance et à proximité de la frontière suisse.

Notre hébergement implanté au cœur de la station et à proximité des navettes permettait de rejoindre tous les espaces où nous avons pu monter, descendre, glisser parfois plus que nous le voulions et pas forcément sur nos pieds... Mais, le tout sans dommage et avec bonne humeur, parfois même avec des éclats de rire... En résumé, de la convivialité et de bons moments partagés.

Alors un grand merci à Elisabeth, Michèle et André LJ pour nous avoir fait découvrir ce bel endroit. De bons souvenirs matérialisés par de nombreuses photos sur notre site, un film et ce journal. Merci à vous tous de votre investissement pour faire vivre Hors Circuit.

Ce séjour ponctue, au cœur de l'hiver, notre saison sportive et festive. Vous le savez, cette année, nous avons prévu de fêter nos 20 ans plusieurs fois et à différents moments de l'année pour que le maximum d'entre nous puisse en profiter. Alors, surveillez bien vos boîtes mail et connectez-vous régulièrement sur notre site, mis à jour régulièrement par nos webmasters : d'autres projets sont en construction pour le Printemps. Le bureau, les animateurs et le « groupe 20 ans » y travaillent !

A bientôt sur les chemins,

Site Internet : <http://hors-circuit.fr>

Courriel : hors-circuit@hors-circuit.fr

Présentation de nos 4 guides : Bertrand 1 et François, « Marmottes » et « Chevreuils », allure modérée et patrimoine - Bertrand 2 et Jean-Luc, « Bouquetins » et « Chamois », rythme plus soutenu.



Distribution des raquettes et des bâtons et petite mise en jambes le long de la Drance.

Découverte des paysages, des constructions et un peu d'histoire.

Retour déjeuner au gîte.

Plusieurs groupes l'après-midi pour continuer la mise en jambes et l'appropriation des raquettes pour les novices.

Dimanche 14 janvier

L'après-midi, les Bouquetins et les Chamois, prennent la navette direction le Petit Châtel. Raquettes aux pieds nous progressons entre alpages et forêts vers le col de Saix (1539 m). Sur le parcours, chalets, ferme, chapelle.



Les Bouquetins au col de Saix

Lundi 15 janvier

Viviane Léger et Josiane Malfilatre

Sur les coups de 9h et après un bon petit déjeuner, nous prenons une première navette qui nous conduit au centre de Châtel, puis de là, une seconde pour se rendre à Vonnes, au départ des sentiers de randonnée.

Equipés de la tête aux pieds en véritables raquetteurs, nous nous engageons dans une montée abrupte, enneigée, verglacée, qui nous a vite essoufflés.

Mais fort heureusement, le chemin s'est aplani jusqu'à ce que l'on atteigne la frontière suisse.

Après une courte pause, nous franchissons la frontière et longeons le lac de Morgins complètement gelé.



SUR NOS PAS



Continuant notre marche, nous passons devant une authentique ferme suisse avec son drapeau rouge et sa croix blanche peinte sur bois. Plus loin, un sentier montant s'offre à nous, que nous n'hésitons pas bien entendu à emprunter. En chemin, le guide nous fait goûter des épinettes de sapin, lesquelles curieusement ont un goût d'orange.

Nous reprenons notre route et arrivons dans notre montée au petit hameau du Fecon .

Nous souhaitions aller plus loin, jusqu'au col de Fecon, mais nous n'avons pu l'atteindre à cause d'une impressionnante avalanche barrant le chemin qui s'était produite quelques jours avant.

En revanche, nous avons eu la chance d'observer deux chamois tout en haut de la montagne.



Nous rebroussons chemin pour pique-niquer avec les deux autres groupes sous les bois de sapins. Nous repartons vite à cause de la neige et du froid et descendons en coupant à travers champs avec des glissades permises.



Nous arrivons alors à hauteur d'un site aménagé avec ses tourbières et un sentier pédagogique sur le thème des abeilles et de l'apithérapie.



La féerie s'opère tout le long de ce sentier boisé avec ses petits ponts enjambant la rivière qui s'écoule à proximité.



A un endroit, nous tombons sur un cours d'eau ferrugineux avec des pierres rougeâtres.

Plus loin, à l'abri des sapins, nous goûtons à la sapinette que le guide avait préparé: C'est une eau de vie à base de bourgeons de sapins, alcool, eau et sucre, bénéfique pour les voies respiratoires.

La neige transformée par l'humidité de l'air forme des blocs de neige très compacts sous nos raquettes, rendant le retour difficile.

Contents de retrouver la navette !

Mardi 16 janvier

Odile Jouenne

Lors de cette superbe journée qui s'annonce sous de bons auspices et en raison d'une météo ensoleillée, nos sportifs des groupes 1 et 2 prennent la direction du bus local qui va les conduire au départ du télésiège de Pierre Longue.

Ils atteindront en raquettes le col de Bassachaux vers le lieu dit « L'enlevée » à 1800 m. Journée mémorable pour eux avec des gamelles d'or à la clef...

Les groupes 3 et 4, feront cette même rando vendredi avec de la neige en abondance.

Notre groupe 3, dénommé « Les marmottes éveillées », comprend huit raquetteuses guidées par François dit « Fanfoué ».

Après un rappel avant de partir, quelques étourdies vont rechercher carte d'identité, carte vitale et quelques euros.




Nous passons joyeusement la cabane de la vieille douane, située en Suisse, dans le canton du Valais, pour rejoindre le village de Morgins à 1300 m d'altitude. Les raquettes aux pieds, nous entamons un dénivelé de 400 m.

Sur ce chemin, la religion chrétienne est symbolisée par une Vierge Marie surmontée d'un Christ sur une croix de bois.

Après une montée sinueuse à travers bois, nos yeux émerveillés découvrent un panorama époustouflant. Les montagnes se dressent, protégeant la vallée du Rhône, tout petit fleuve à cet endroit.

Cette immensité immaculée contraste avec le ciel d'un bleu limpide, les nuages blancs et les crêtes majestueuses de roches noires enneigées.




Pique-nique en face des "dents du midi" avec François.

C'est bientôt l'heure de la pause repas. François nous réunit en contre-bas d'un chalet isolé pour notre pique-nique au soleil, face aux dents du midi hautes de 3258 m.

Nous prenons le temps d'admirer cette nature sauvage. Que du bonheur !!!

Fanfoué, nous indique le nom des sommets, des vallons et répond à nos questions.



Un ruisseau d'eau noire descend de la montagne enneigée et silencieuse.
→ Fecon 1548m → En They ≠ Harité

Que c'est Chouette!
Nos ombres bleutées HORS-CIRCUIT sur la neige éblouissante...

Mardi 16-01-24
La Montagne nous a livré ses Merveilles!

LES DENTS DU MIDI
SURPLOMBANT
des CHAMPS de NEIGE
Notre écran géant pour
le pique-nique!

Corynne Sculfort

Pour clore cet instant magique, il sort de son sac à dos une flasque contenant sa spécialité : la Sapinette, liqueur à base de bourgeons de sapins macérés dans de l'eau de vie et un sirop.

Nous apprécions toutes cette saveur inconnue et revigorante.

Lors de la descente, nous pataugeons de bon cœur dans la poudreuse virginale et notre ingénue Virginie s'affaisse à deux reprises avant de réaliser que faire des petits pas permet de rester debout.

Nous passons devant un oratoire en pierre symbolisant la protection des voyageurs. Dans la vallée d'Abondance il y en a environ 90.

Le retour à Morgins s'effectue dans la joie et la bonne humeur. Nous sommes toutes contentes de cette journée.



Mercredi 17 janvier

André Le Jeune

Le matin est tranquille, sous un temps maussade.

Les plus courageux qui ne font pas la visite Thonon-Evian vont au marché.

Marché un peu décevant car sous la bruine uniquement 4 ou 5 stands, les habituelles ventes d'objets locaux et de fromages.

Plus typique, à 250 m de l'église, une ferme avec une très belle porte d'entrée sculptée nous attire.

Dans l'étable une dizaine de vaches queues attachées en l'air, elles sont pendant tout l'hiver au chaud mais dans un local très exigu et ne peuvent pas beaucoup bouger.

Le fumier est stocké près de la route ! Heureusement il fait relativement froid et l'été les vaches sont évidemment en alpage.

On y achète le fromage Abondance, etc. C'est dans les prix habituels mais au moins on connaît les vaches qui donnent le lait.

A midi, repas au gîte bon et copieux comme d'habitude.

En début d'après-midi nous prenons la navette n°4 et 20 min plus tard, nous arrivons au musée de « la Vieille Douane ».

Comme nous sommes plus de vingt nous formons 2 groupes.

C'est une petite maison sur la route du Pas de Morgins, près du lac de Vonnes qui a été utilisée de 1920 à 2009.



C'est une exposition sur 2 étages richement illustrée et ponctuée d'anecdotes sur la Savoie, son rattachement à la France en 1860, au début en zone franche, puis création de la douane avec la suppression de la zone franche après la guerre de 14-18.



Au fond de la vallée d'Abondance les communications étaient plus facile avec la Suisse qu'avec Thonon, et les différences de taxes sur le tabac, le papier à cigarettes, le café, la viande ont fait que pour les habitants de Châtel la contrebande était une chose normale pour augmenter les revenus.

On suit les aventures rocambolesques d'un binôme autrefois indissociable de la frontière : le douanier et le contrebandier.

Les guides connaissent très bien leur sujet et l'heure prévue est largement dépassée à la fin de la visite commentée.

La visite était très intéressante, certains l'ont même faite deux fois.

Domage pour le deuxième groupe qui a dû attendre à l'intérieur, la promenade autour du lac de Vonnes étant verglacée.

En fin d'après-midi chacun redescend au gîte, soit à pied en visitant, soit en navette pour le quatre heures, chocolat chaud et quatre-quarts.

Mercredi 17 janvier

Marie-Thérèse Crézé

Le matin, quartier libre, petit marché de Châtel, achat de fromages à la ferme.

L'après-midi, certains randonneurs vont découvrir le Musée de la Vieille Douane, sur les traces des contrebandiers, tandis que les autres partent pour Abondance et son Abbaye Notre-Dame.



Fondée au XII^e siècle par les chanoines de Saint-Augustin, l'Abbaye d'Abondance connaît un rapide essor tant sur le plan spirituel qu'économique. Cependant, dès le XV^e siècle, son emprise s'estompe. En 1607 les chanoines sont remplacés par des moines. Ils partent en 1761 lors de la fermeture de l'Abbaye qui à la Révolution est vendue comme bien national.

Au XIII^e siècle, une église abbatiale de style gothique "montagnard" massif est érigée. Elle subit au cours des siècles des remaniements en raison de dégradations causées par des incendies.

Les décors intérieurs sont modifiés au XIXe : des peintures de voûtes et une galerie de personnages en trompe-l'oeil sont réalisées. A signaler, la statue de Notre-Dame d' Abondance, belle vierge polychrome du XVe siècle, volée en 1980, retrouvée et restituée en 2006.



Le cloître du XIVe siècle, d'architecture gothique, renferme des éléments sculptés et de remarquables peintures murales à fresque réalisées par le Maître d' Abondance originaire de Turin, figurant la vie de la vierge.





Jeudi 18 janvier

Martine Dennilauler



Jeudi matin météo encore bien pluvieuse. Certains iront acheter des fromages, d'autres prendront le télécabine de Super Châtel pour tenter d'échapper à la pluie.

A l'arrivée, la neige a remplacé la pluie mais un vent froid nous fouette et l'ambiance est brumeuse.

Petite balade avec arrêt à l'abri du vent tout contre un chalet pour boire un petit gobelet de tisane locale préparée par Jean-Luc, notre accompagnateur, puis retour en télécabine à Châtel

La pluie est toujours là. Nous allons apprécier, après cette matinée, de nous restaurer bien au chaud au chalet.

Jeudi après-midi, les groupes 1et 2 sortent sans raquettes mais avec bâtons.

Nous prenons une navette qui nous conduit sur les bords de la Dranse. Le but de la balade est d'aller jusqu'à la cascade « Sur Bayard ».

Verglas, neige, gadoue alterneront sous nos pieds avec la pluie sur nos têtes.



Après un arrêt au pied de la cascade, nous redescendrons jusqu'à la Chapelle d'Abondance où nous reprendrons une navette pour rejoindre Châtel et notre chalet.

Après nous être délestés de tous nos vêtements bien humides, le goûter sera le bienvenu.



Cette vache ne craint pas la pluie !

Vendredi 19 janvier

Amélie Guillou et Véronique Aellig



Après la pluie et une nuit de neiges, voici une dernière Journée de Réveil: ciel bleu, Soleil et poudreuse.

LES CLOCHERS A BULBES SAVOYARDS de Chapelle d'Abondance et d'Abondance.




Après une nuit de chute de neige, un panorama génial au réveil ! Départ, navette jusqu'à l'église puis une deuxième jusqu'à Pré la Joux, pour les groupes 3 et 4. Télésiège jusqu'au départ des pistes, une « aventure » pour certains.



SUR NOS PAS

Montée hors piste, nous avons tracé notre chemin courageusement jusqu'à un chalet à quasi 1700 m. Une bise glaciale nous a cueillis et accompagnés jusqu'au chalet.



Déjeuner dans le froid mais gentiane, tisane et sapinette étaient là pour réchauffer. Merci François et Bertrand !

Le retour a été beaucoup plus rapide, la trace étant faite.

Surprise à l'arrivée ! Un groupe d'étudiants en médecine improvisait un concert de cuivres ! Super !
Petits pas de danse sur les raquettes....

Arrêt chocolat et vin chaud au Crépy avant de reprendre le télésiège.

Retour au gîte.

Superbe journée pour clore ce sympathique séjour !

Vendredi 19 janvier

Martine Dennilauler



Les groupes 1 et 2 prennent la direction de la Chapelle d'Abondance. Leurs raquettes les mèneront vers les Cornettes de Bise.

SUR NOS PAS



Dans la Chapelle, nous prenons la route de Chevenne, raquettes en mains en attendant de pouvoir chausser un peu plus haut.

Nous monterons en longeant un ruisseau. Vers midi, une partie du groupe continuera la montée tandis que les autres préféreront s'installer pour pique-niquer.

Tout le monde se retrouvera un peu plus tard pour redescendre sur La Chapelle où une navette nous ramènera au chalet.



SUR NOS PAS

Dernière soirée



Bon anniversaire
Michèle



Merci Elisabeth, André et Michèle
pour ce super séjour.



Fin